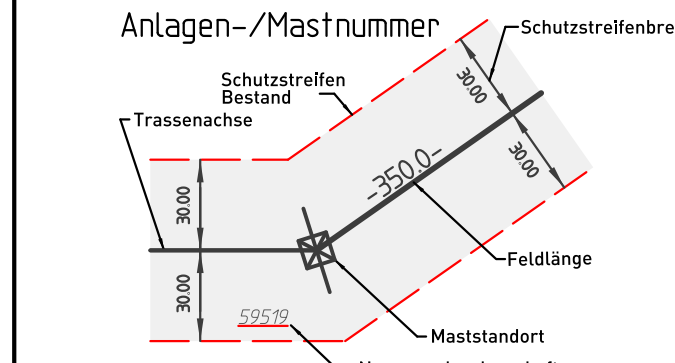
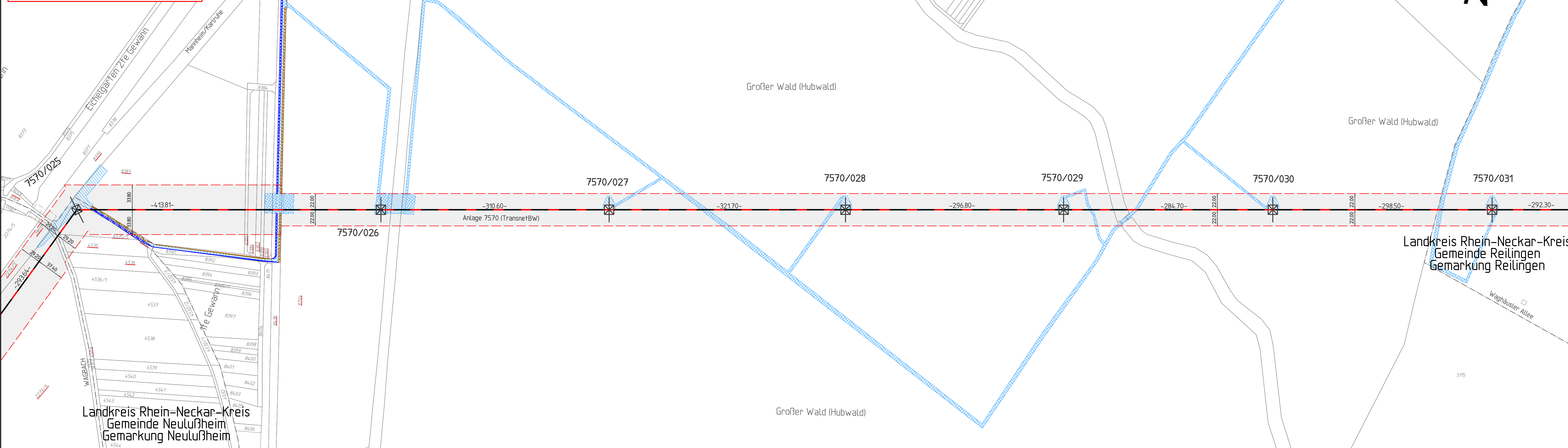









Index	Blattnummer	Datum	Änderung
Rev.0.1	RP20	18.04.2023	Zuwegungen an örtliche Gegebenheiten angepasst betroffene Flurstücke: Neuluftheim: 4530 Altuftheim: 8383, 8390, 8418



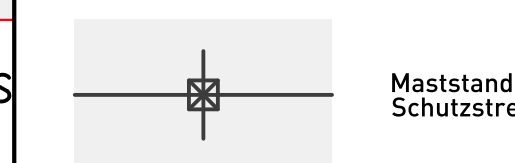
Schutzstreifen Bestand, wird nachgesichert

Leitungen






- | | |
|---|--|
|  | Bestand |
|  | Neubau Vorhaben |
|  | Rückbau |
|  | Neubau Vorhaben
in bestehender Trasse
(Rückbau + Neubau) |
|  | Zubeseilung
auf bestehender Anlage |
|  | Neubau Folgemaßnahmen |
|  | Neubau Folgemaßnahmen
in bestehender Trasse
(Rückbau + Neubau) |

Fremdleitungen sind nachrichtlich geführt.
Es besteht keine Gewähr auf Lage und Vollständigkeit.

dauerhafte Flächeninanspruchnahme:



temporäre Flächeninanspruchnahme:

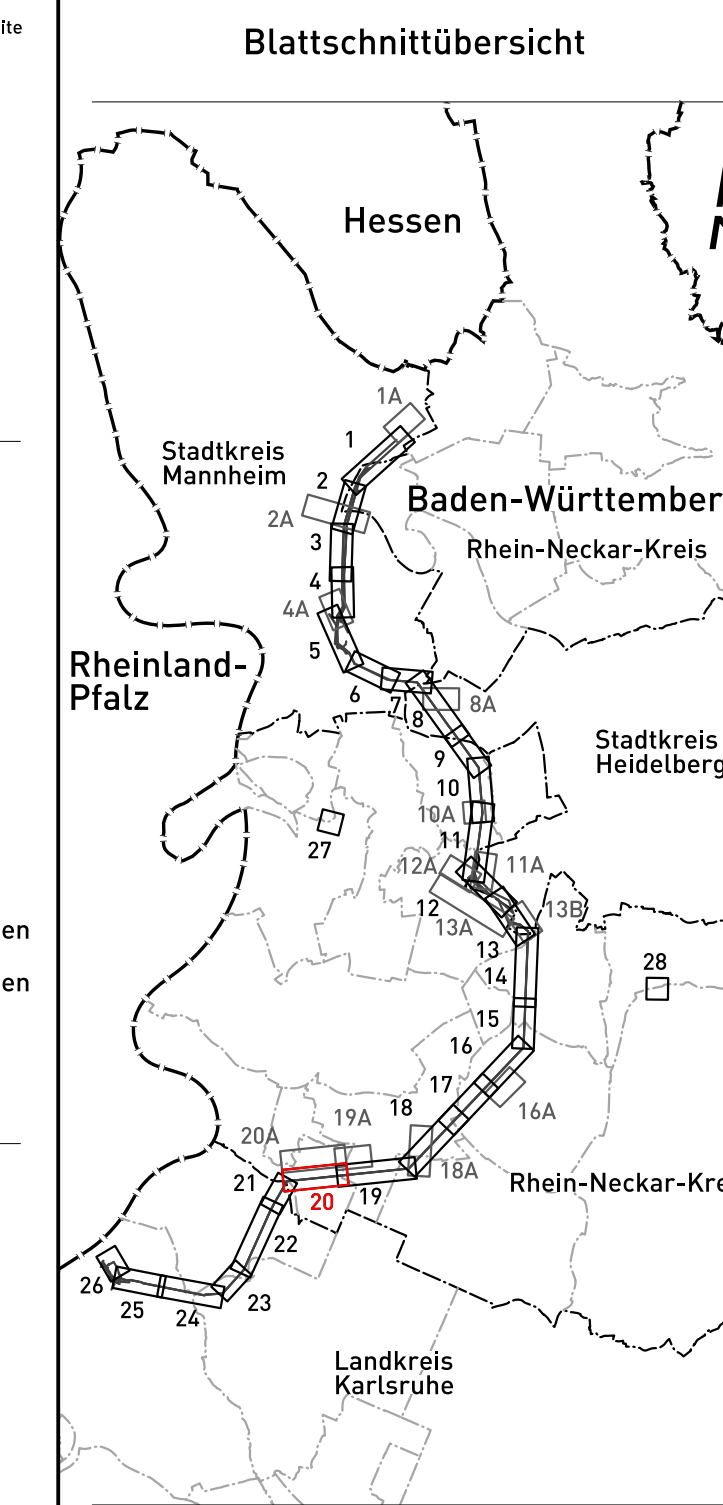
-  Arbeitsflächen für Provisorien
 Arbeitsflächen
 Zuwegungen
 Gerüste
 Gerüstnetze

Eintragungen in diesem Farbton

1. Deckblattänderung / Flächen Neu

Eintragungen in diesem Farbton

ehemaliger Planungsstand / Fläche entfällt



Grenzen:

- _____ Flurstücksgrenze
- . - . - . - . - . Gemarkungsgrenze
- - - - - Gemeindegrenze
- . - . - . - . - . Kreisgrenze
- | = | = | = | = | = | = Regierungsbezirksgrenz
- | = | = | = | = | = Bundeslandgrenze

Geobasisdaten ©Landesamt für Geoinformation und Landentwicklung
Baden-Württemberg, www.lgl-bw.de.

TransnetBW GmbH

TRANSNET BW

Höchstspannungsleitung Osterath – Philippsburg
Vorhaben 2 BBPlG („Ultranet“)
Abschnitt B1 (Pkt. Wallstadt - Konverter Philippsburg)

Rechtserwerbsplan zur 1. Deckblattänderung

für die Genehmigung
von Mast 7570/025 bis Mast 7570/031

Gemarkung/Flur	Gemeinde	Landkreis
Neulußheim	Neulußheim	Rhein-Neckar-Kreis
Altlußheim	Altlußheim	Rhein-Neckar-Kreis
Reilingen	Reilingen	Rhein-Neckar-Kreis

Genehmigungsunterlage	Register 8.3
-----------------------	--------------

	Genehmigungsbehörde
--	---------------------

	-	-	-	-	-	-	-
	-	-	-	-	-	-	-
	-	-	-	-	-	-	-
	-	-	-	-	-	-	-
	-	-	-	-	-	-	-
	-	-	-	-	-	-	-
	-	-	-	-	-	-	-
	-	-	-	-	-	-	-
	-	-	-	-	-	-	-
	-	-	-	-	-	-	-
(B)	-	-	-	-	-	-	-

Index	Datum	Änderung	Firma	Bearbeit.	Geprüft	Freigegeben
 <div style="display: inline-block; vertical-align: middle; text-align: center;"> LTB LEITUNGSBAU </div> <div style="display: inline-block; vertical-align: middle; margin-left: 20px;"> LTB Leitungsbau GmbH BA Mannheim </div> <div style="display: inline-block; vertical-align: middle; margin-left: 20px;"> TransnetBW GmbH Osloer Straße 15-17 70173 Stuttgart </div>						
	Datum	Name	Stuttgart, den 05.06.2023			
Bearbeitet:	22.04.2020	Hahl	Maßstab der Längen: 1 : 2.500		Blatt: 20 von 28	
Geprüft:	22.02.2021	Käufl	Maßstab der Höhen: ---			
Freigegeben:	26.02.2021	Käufl	Stand: 05.06.2023		Anlage: 7570	
Zeichn.-Nr.:	LTB L65 20 214					